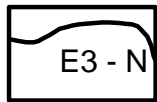
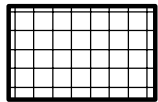


*E3 : Aree agricole normali*



E3 - N : Aree agricole (art. 55)

*ZONE F: Zone per attrezzature ed impianti di interesse generale e collettivo*



P : Civili e Religiose (art.57)

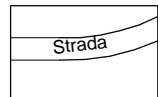
S : Sportive e tempo libero (art. 58)

I : Istruzione (art. 59)

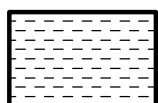
C : Cimiteriali (art. 60)

T: Impianti tecnologici (art. 61)

*ZONE PER LA VIABILITA', LE AREE VERDI, I PARCHI E LE ATTREZZATURE*



Viabilità (art.62)

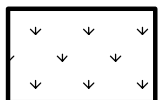


Aree a verde di servizio dell'edificato (art. 63)



Aree a verde attrezzato e di protezione ambientale (art. 64)

V-P1/4 : Aree a verde attrezzato e di protezione ambientale di tutela assoluta (art. 65)



V1-P2/4 : Area dei parchi attrezzati per il tempo libero - Conero Golf Club (art. 66)

V2-P2/4 : Area dei parchi attrezzati per il tempo libero (art. 67)

V2 : Area per la continuità dei parchi attrezzati per il tempo libero (art. 68)

V3 : Area del verde attrezzato con strutture esistenti (art. 69)

V3a: Area specifica del verde attrezzato con strutture esistenti (art. 70)

V4 : Area del verde attrezzato (art. 71)

V4a: Area specifica del verde attrezzato (art. 72)

V4b: Area specifica del verde attrezzato (art. 73)

V5-P1/5 : Area del Parco Archeologico (art. 74)

V6 : Area attrezzata del litorale (art. 75)

V7 : Area attrezzata del campeggio (art. 76)

V8-R2/10 : Area attrezzata delle cave dismesse (art. 77)

V9-P1/00 : Area attrezzata delle strade panoramiche (art. 78)

*INTERVENTI SUGLI EDIFICI EXTRAURBANI*

**Sn** Edifici, manufatti, luoghi extraurbani (art. 56)  
n: numero corrispondente alla schedatura



Edifici, manufatti, luoghi extraurbani di interesse storico e/o architettonico (Art. 56)

*LIMITI E CONFINI*



Limite superficie minima di intervento (art. 11)



Confine territorio Comunale



Limite superficie con obbligo di piano urbanistico preventivo (art. 12)