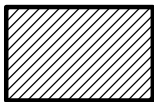
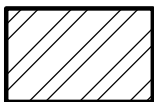


ZONE A: Zone storiche



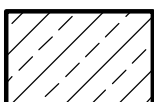
- A1 : Centri e nuclei storici originari (art.25)
A2 : Tessuti edilizi di interesse storico (art. 26)

ZONE B: Zone dei tessuti recenti



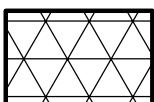
- B1 : Parti con impianto concluso (art.27)
B2 : Parti con impianto incompleto (art. 28)
B3 : Parti con impianto da riqualificare e recuperare (art. 29)
B3a: Parti specifiche con impianto da riqualificare e recuperare (art. 30)
B4 : Parti con impianto soggetto a piano do lottizzazione esistente (art. 31)

ZONE C: Zone residenziali di espansione



- C1 : Nuovi insediamenti di ampliamento dei tessuti esistenti (art. 32)
C2 : Nuovi insediamenti di definizione dei margini edificati (art. 33)
C3 : Nuovi insediamenti di definizione ambientale (art. 34)
C3a : Nuovi insediamenti di definizione ambientale con ritrovamenti archeologici (art. 35)
C4 : Nuovi insediamenti di protezione ambientale (art. 36)
C5 : Lottizzazione "RR" di Via San Remo (art. 37)
C6 : Nuovi insediamenti di tipo speciale estensivi (art. 38)
C7 : Nuovi insediamenti di tipo speciale intensivi (art. 39)

ZONE D: Zone destinate alle attività produttive



- D1 : Insediamenti produttivi esistenti (art. 40)
D3 : Nuovi insediamenti produttivi a carattere terziario (art. 41)
D4 : Nuovi insediamenti produttivi a carattere turistico ricettivo (art. 42)

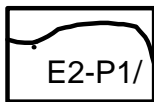
ZONE E: Zone agricole

E1 : Aree agricole di rilavante valore paesistico-ambientale

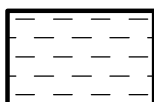


- E1-R1 : Aree della Riserva Integrale (art. 43)
E1-R2 : Aree della Riserva Generale Orientata
E1-R2/1 : Bosco termofilo misto (art. 44)
E1-R2/4 : Falesia sud-est, rimboschimenti recenti (art. 45)
E1-R2/5 : Vegetazione di pascolo xerico, incolti sopra scaglia rossa, scaglia cinerea, bisciaro, schlier (art. 46)
E1-R2/7 : Rimboschimenti sopra scaglia rossa (art. 47)
E1-R2/8 : Aree a margine dei grandi boschi, con vegetazionexerofila e agricoltura sopra scaglia rossa, scaglia cinerea, bisciaro (art. 48)
E1-R2/9 : Bacini superiori del Boranico, Betelico, Fosso dei Molini, con boschi di latifoglie, rimboschimenti recenti, agricoltura, vegetazione xerofila, sopra schlier, bisciaro, scaglia cinerea (art. 49)

E2 : Aree agricole di interesse paesistico ambientale



- E2-P1 : Aree di protezione
E2-P1/0 : Corsi d'acqua (art. 50)
E2-P1/00: Punt panoramici e strade panoramiche (art. 51)
E2-P1/1 : Crinali (art. 52)
E2-P1/3 : Versanti (art. 53)



- E2-P1/4 : Aree marginali all'edificato (art. 54)